




COMMUNE DE CHESEREX

MODIFICATION DU PLAN D'EXTENSION «BONMONT»






SECTEUR DES CONSTRUCTIONS «E»

LEGENDE

GENERALITES

-  Limite du plan d'extension "Bonmont" du 3 juillet 1992
-  Bâtiment existant
-  Coordonnées géographiques moyennes 2'500'950 / 1'140'125

MESURES DE CONSTRUCTIONS

-  Secteur des constructions «E» existant
-  Secteur des constructions «E» modifié
-  Carré de sable
-  Lisière constatée par l'inspecteur forestier le 16.03.2017
-  Distance à la lisière selon art. 27 LVLFo

PLAN

Approuvé par la Municipalité
le 20.03.2017

Syndique Secrétaire
M. Locatelli F. Monnaert-Chambaz

Soumis à l'enquête publique
du 07.04.2017 au 08.05.2017

Au nom de la Municipalité
Syndique Secrétaire
M. Locatelli F. Monnaert-Chambaz

Adopté par le Conseil Communal
le
Président Secrétaire

Approuvé préalablement par le Département
compétent du Canton de Vaud
Lausanne, le

La Cheffe du Département

Dossier n° 2052

Version du (enquête publique) 13.11.2017

PLAREL Lausanne

Mis en vigueur, le

